



NYBYGGNADSKARTA
över
HÄLLEFORS
TEODOLITEN 3:14

Gällande detaljplan lagakraftvunnen 1973-09-16
 ☒ Planbestämmelser bifogas
 Fastigheten bildad 1967-03-27
 Tomtindelningen fastställd
 Areal 3390 m²

Upprättad 2015-09-09

Stina Bergdahl
Kartingenjör
Mätningkontoret BMB

Skala 1:500

Koordinatsystem i plan SWEREF99 15 00
Koordinatsystem i höjd RH 70

Vattengångens höjd i förbindelsepunkt för
Spillvattenledningen Dagvattenledningen Vattenledningen
 + 86.95 m + 87.10 m
 ø 110 mm ø 110 mm ø 32 mm
 +0,0 = Befintlig gatuhöjd invid tomtgräns
 Dagvattnet får ej anslutas till spillvattenledningen

BERGSLAGENS
KOMMUNALTEKNIK

VA-avd
Gatuavd

Sven Grahn
Pär Bäckström

Adress: Mätvägen 7

Ritad av: S.Bl

Dnr 2015-MBK 000

Fastighetsnummer → 1:10

Fastighetsnamn

TEODOLITEN

Diarienummer för
nybyggnadskartan

Fastighetsgränsens mått

Detaljplanebestämmelser -
se de bifogade
planbestämmelserna när du
får din nybyggnadskarta för
förklaring av förkortningarna

Ledningsrätt - prickade
linjen markerar
underjordiska ledningar,
får ej bebyggas

Gränsmarkering

1:10

-39.18-

BFIv

e₁ 200

+93.4

Markhöjd, även
kallad "plushöjd"

+92.3

+95.0

-59.96-

+95.0

+94.3

-24.46-

+91.5

3:13

Skärmtak

Bostadshus

Jordkällare

Norripil

Fastighetsgräns

Sockelhöjd

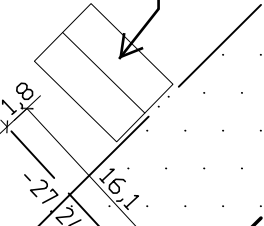
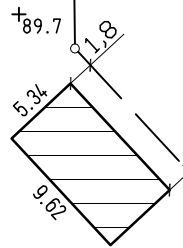
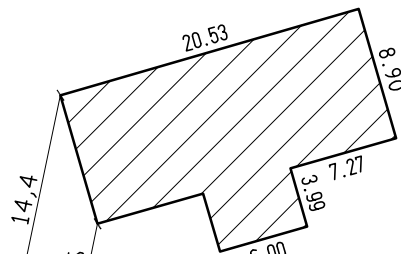
SH+87.7

3:15

Komplementbyggnad

"Prickmark" - marken
får ej bebyggas

+91.5



+89.2

+87.9

+87.7

+89.3

88.4

-12.88-

88.9

+88.8

Mätvägen

VA-ledningar

Brunnar

Bef VA-servis

Belysningsstolpe

Väggkant

Väggkantshöjd